



PREFEITURA MUNICIPAL DE FEIRA NOVA/PE









ORIGEM		ITINERÁRIO						DESTINO FINAL	
SÍTIO QUEIMADOS.		SÍTIOS QUEIMADOS, QUATIS, PE-053, PE-050, AGOSTINHO E CIDADE.						CIDADE.	
ESCOLAS/REGIÕES ATENDIDAS		(ESC. MUN. FRANCISCO COELHO DA SILVA) (ESC. EST. ANTÔNIO INÁCIO) (ESC. MUN. JOÃO MURILO DE OLIVEIRA) (ESC. MUN. PE. NICOLAU PIMENTEL) (ESC. EST. PROFA. MARILENE CHAVES DE SANTANA)							
TURNOS	QNT ALUNOS	PORTE VEÍCULO	$v_m = m/s$	TEMPO DA ROTA	km DIF. ACESSO	km TERRA BATIDA	km CALÇAMENTO	km ASFALTO	IDA/VOLTA Km/TOTAL
Manhã	47	ÔNIBUS	18,0 km/h	01:01:00	-	15,255	0,608	9,369	50,464 km
Tarde	16	=	=	=	-	15,255	0,608	9,369	50,464 km
Noite									
TOTAL ALUNOS		63		Km TOTAL	-	30,510	1,216	18,738	100,928 km

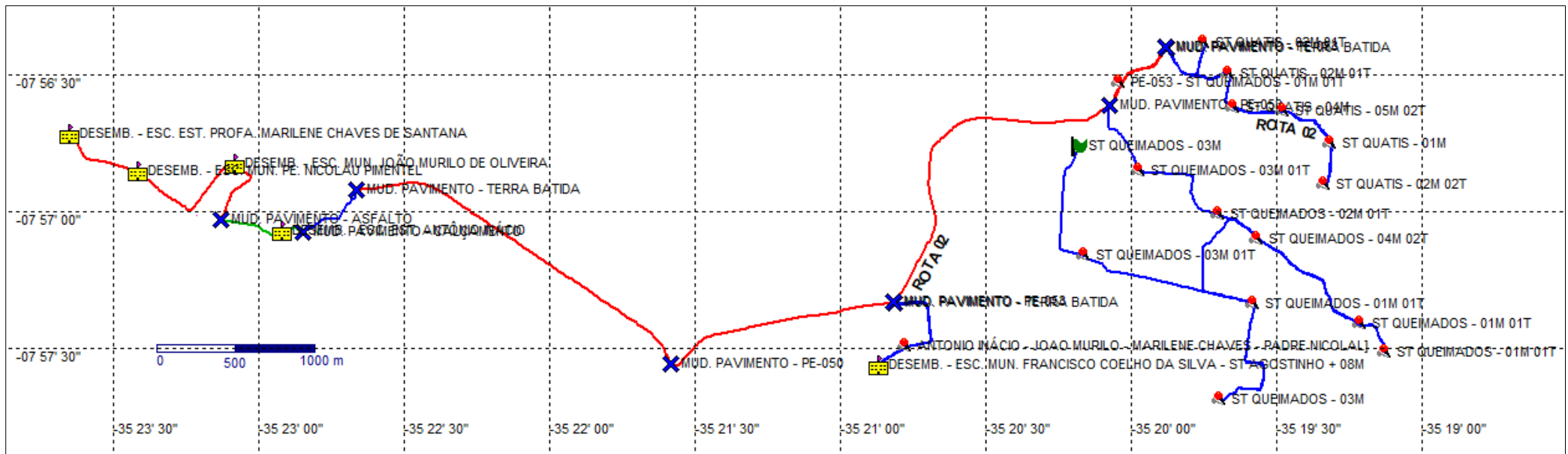
MAPA GEORREFERENCIADO DE ROTA DO TRANSPORTE ESCOLAR - ROTA 02 - OUTUBRO/2023

WAY POINT	LOCALIDADE	COORDENADAS			ALUNOS
		LATITUDE	LONGITUDE	DISTÂNCIA km	
1	ST QUEIMADOS - ORIGEM	-07 56' 45,89914"	-35 20' 10,67317"	0,000	03
2	ST QUEIMADOS	-07 57' 09,99084"	-35 20' 09,17166"	0,896	04
3	ST QUEIMADOS	-07 57' 41,64200"	-35 19' 41,15223"	2,098	03
4	ST QUEIMADOS	-07 57' 20,49692"	-35 19' 34,33128"	0,958	02
5	ST QUEIMADOS	-07 57' 31,22890"	-35 19' 07,19873"	2,358	02
6	ST QUEIMADOS	-07 57' 06,21921"	-35 19' 33,52707"	0,289	06
7	ST QUEIMADOS	-07 57' 00,92059"	-35 19' 41,59632"	0,917	03
8	ST QUEIMADOS	-07 57' 20,49692"	-35 19' 34,33128"	0,304	02
09	ST QUEIMADOS	-07 56' 51,23892"	-35 19' 57,79354"	0,706	04
10	MUD. PAVIMENTO - PE-053	-07 56' 36,91327"	-35 20' 04,44125"	0,528	-
11	MUD. PAVIMENTO - TERRA BATIDA	-07 56' 24,40334"	-35 19' 52,54717"	0,575	-
12	ST QUATIS	-07 56' 23,34375"	-35 19' 44,64417"	0,511	03
13	ST QUATIS	-07 56' 54,44114"	-35 19' 19,71004"	1,725	04
14	ST QUATIS	-07 56' 45,26202"	-35 19' 18,40596"	0,286	01
15	ST QUATIS	-07 56' 38,11692"	-35 19' 28,29355"	0,402	07
16	ST QUATIS	-07 56' 37,41580"	-35 19' 38,31574"	0,311	04
17	ST QUATIS	-07 56' 30,19487"	-35 19' 39,36580"	0,258	03
18	MUD. PAVIMENTO - PE-053	-07 56' 24,04339"	-35 19' 52,85107"	0,541	-
19	PE-053 - ST QUEIMADOS	-07 56' 31,99511"	-35 20' 02,02144"	0,397	02
20	MUD. PAVIMENTO - TERRA BATIDA	-07 57' 20,33653"	-35 20' 48,60054"	2,508	-
21	ESC. MUN. FRANCISCO COELHO DA SILVA - ST AGOSTINHO	-07 57' 33,80045"	-35 20' 52,11743"	0,834	08
22	ANTONIO INÁCIO - JOAO MURILO - MARILENE CHAVES - PADRE NICOLAL	-07 57' 29,91758"	-35 20' 46,19240"	0,223	-

23	MUD. PAVIMENTO - PE-053	-07 57' 20,08762"	-35 20' 48,84773"	0,622	-
24	MUD. PAVIMENTO - PE-050	-07 57' 33,71871"	-35 21' 34,69109"	1,512	-
25	MUD. PAVIMENTO - TERRA BATIDA	-07 56' 55,44495"	-35 22' 39,62639"	2,441	-
26	MUD. PAVIMENTO - CALÇAMENTO	-07 57' 04,64878"	-35 22' 50,81759"	0,482	-
27	ESC. EST. ANTÔNIO INÁCIO	-07 57' 04,34554"	-35 22' 54,96035"	0,168	DESEMBARQUE
28	MUD. PAVIMENTO - ASFALTO	-07 57' 01,86773"	-35 23' 07,55415"	0,443	-
29	ESC. MUN. JOÃO MURILO DE OLIVEIRA	-07 56' 49,81889"	-35 23' 04,83883"	0,491	DESEMBARQUE
30	ESC. MUN. PE. NICOLAU PIMENTEL	-07 56' 51,25723"	-35 23' 24,88992"	0,909	DESEMBARQUE
31	ESC. EST. PROFA. MARILENE CHAVES DE SANTANA	-07 56' 43,13468"	-35 23' 38,80250"	0,539	DESEMBARQUE

LEGENDA:

-  EMBARQUE INICIAL
-  EMBARQUE
-  TRECHO/TERRA BATIDA
-  TRECHO/CALÇAMENTO
-  TRECHO/ASFALTO
-  MUD. DE PAVIMENTO
-  DESEMBARQUE/POVOADO
-  DESEMBARQUE/ESCOLA





MAPA GEORREFERENCIADO DE
ROTA DO TRANSPORTE ESCOLAR
ROTA 02 - outubro/2023





MAPA GEORREFERENCIADO DE
ROTA DO TRANSPORTE ESCOLAR
ROTA 02 - outubro/2023

